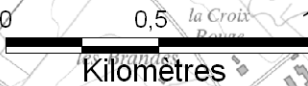
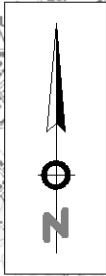




Carte de bruit stratégique

Routes Départementales N° 72 , 943 et 2144

CARTE DE TYPE A - Lden



Echelle : 1/25 000

R.D.943
(Pont St Pierre)


R.D.943
(Bd. Allende)

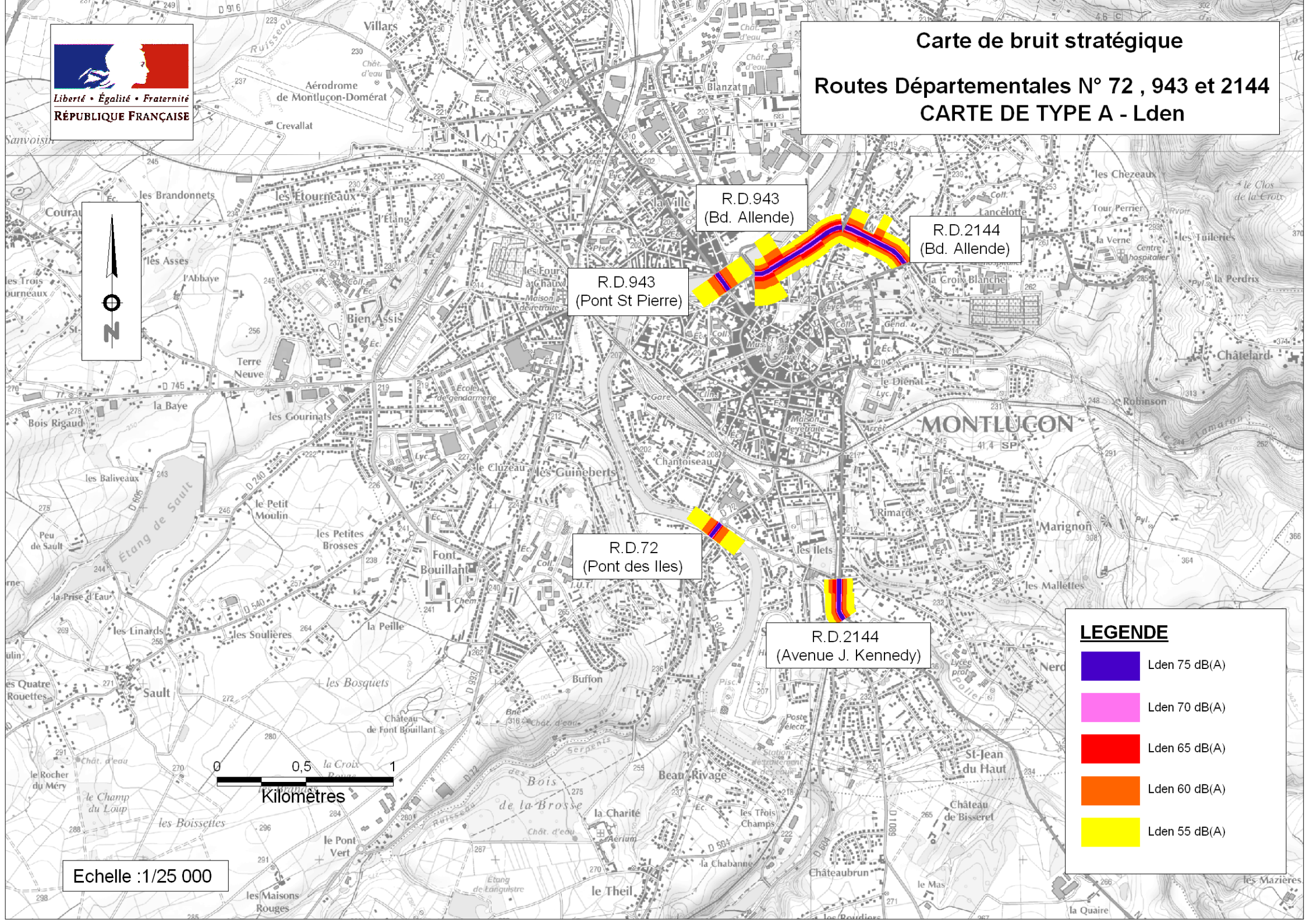
R.D.2144
(Bd. Allende)

R.D.72
(Pont des Iles)

R.D.2144
(Avenue J. Kennedy)

LEGENDE

| | |
|---|---------------|
|  | Lden 75 dB(A) |
|  | Lden 70 dB(A) |
|  | Lden 65 dB(A) |
|  | Lden 60 dB(A) |
|  | Lden 55 dB(A) |

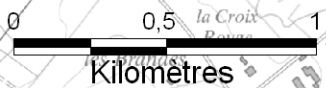
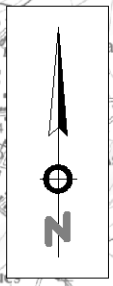




Carte de bruit stratégique

Routes Départementales N° 72 , 943 et 2144

CARTE DE TYPE A - Ln



Echelle : 1/25 000

R.D.943
(Bd. Allende)

R.D.943
(Pont St Pierre)

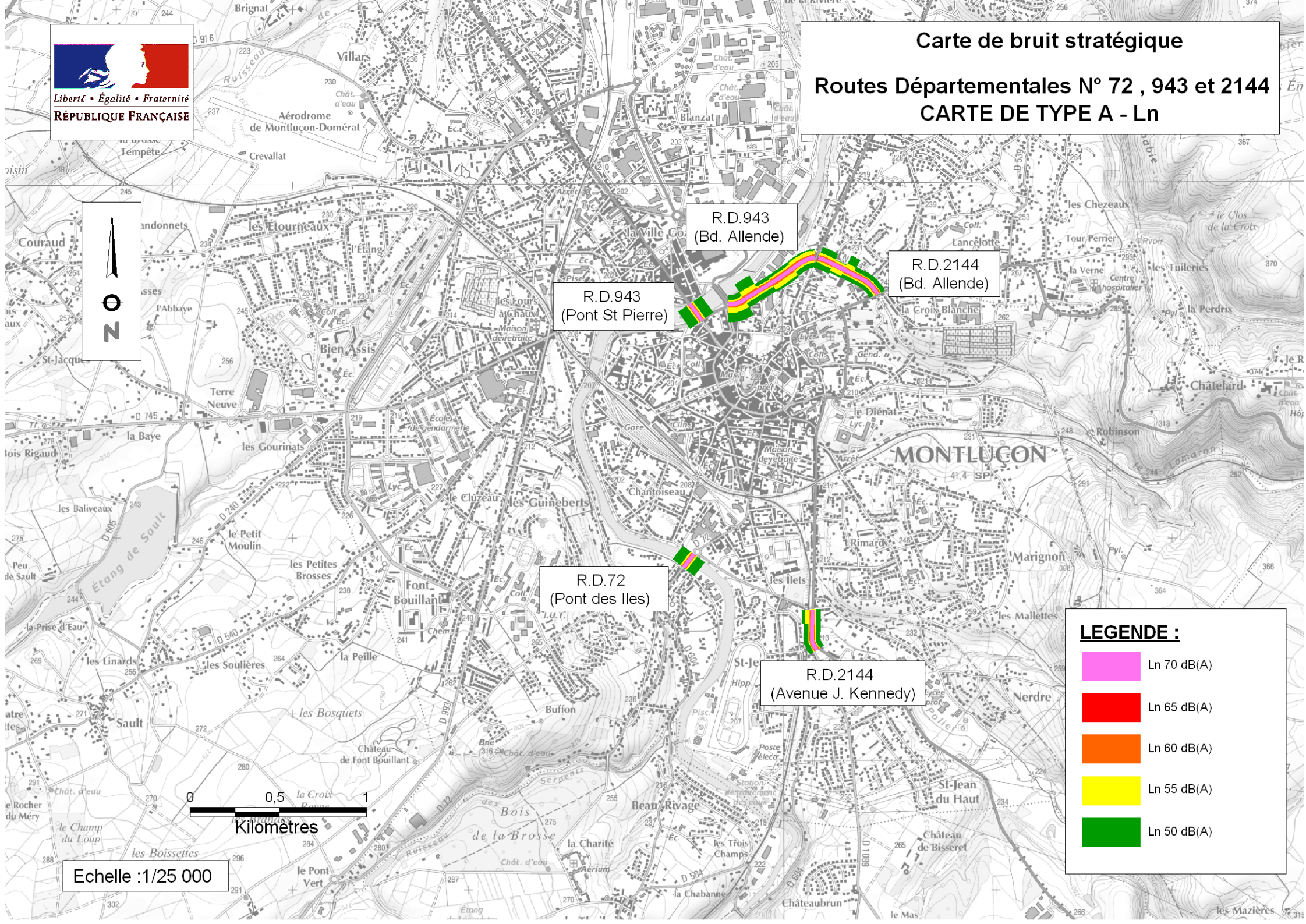
R.D.2144
(Bd. Allende)

R.D.72
(Pont des Iles)

R.D.2144
(Avenue J. Kennedy)

LEGENDE :

- Ln 70 dB(A)
- Ln 65 dB(A)
- Ln 60 dB(A)
- Ln 55 dB(A)
- Ln 50 dB(A)

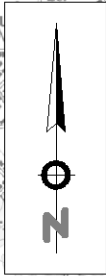




Carte de bruit stratégique

Routes Départementales N° 72 , 943 et 2144

CARTE DE TYPE B



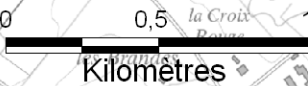
R.D.943
(Bd. Allende)

R.D.943
(Pont St Pierre)

R.D.2144
(Bd. Allende)


R.D.72
(Pont des Iles)

R.D.2144
(Avenue J. Kennedy)



Echelle : 1/25 000

LEGENDE :

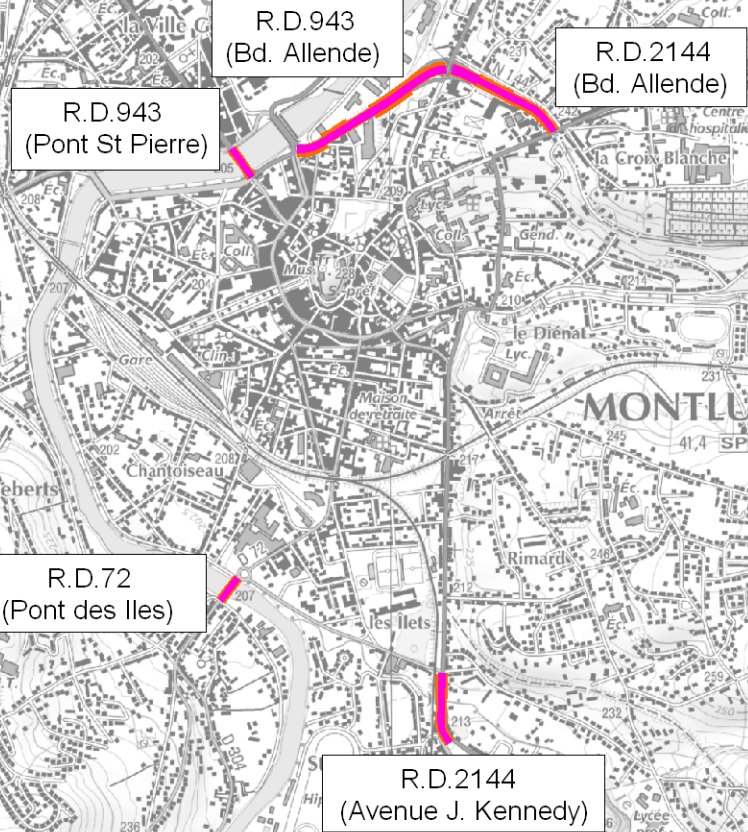
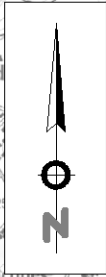
 Secteurs affectés par le bruit



Carte de bruit stratégique



Routes Départementales N° 72 , 943 et 2144

CARTE DE TYPE C



Echelle : 1/25 000

LEGENDE :

-  Valeur limite Ln 62 dB
-  Valeur limite Lden 68 dB